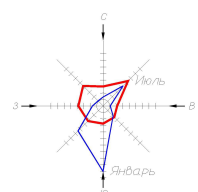


**ПЛАН ЗЕМЛЕПОЛЬЗОВАНИЯ И ЗАСТРОЙКИ  
САРАШЕВСКОГО СЕЛЬСКОГО ПОСЕЛЕНИЯ  
БАРДЫМСКОГО МУНИЦИПАЛЬНОГО РАЙОНА ПЕРМСКОГО КРАЯ  
с.Сараши**



**Экспликация зданий и сооружений**

Код	Наименование	Примечания
1.1	Земельный участок с кадастровым номером	
1.2	Земельный участок с кадастровым номером	
1.3	Земельный участок с кадастровым номером	
2.1	Административное здание	
2.2	Здание	
3.1	Здание	
3.2	Здание	
3.3	Здание	
4.1	Здание	
4.2	Здание	
4.3	Здание	
4.4	Здание	
4.5	Здание	
4.6	Здание	
4.7	Здание	
4.8	Здание	
4.9	Здание	
4.10	Здание	
5.1	Здание	
5.2	Здание	
5.3	Здание	
5.4	Здание	
5.5	Здание	
5.6	Здание	
6.1	Здание	
6.2	Здание	
6.3	Здание	
6.4	Здание	
7.1	Здание	
7.2	Здание	
7.3	Здание	
7.4	Здание	
7.5	Здание	
7.6	Здание	
7.7	Здание	
7.8	Здание	
7.9	Здание	
7.10	Здание	
7.11	Здание	
7.12	Здание	
7.13	Здание	

**Условные обозначения**

- Граница населенного пункта
- Планируемая граница населенного пункта
- Здания и сооружения
- Водные объекты

**Инженерная инфраструктура**

- Существующие:**
- ЛЭП 6-10 кВ
  - ЛЭП 0,4 кВ
  - Трансформаторные подстанции
  - Газопровод низкого давления
  - Газопровод среднего давления
  - Магистральный газопровод высокого давления
  - Магистральные нефтепроводы высокого давления
- Проектируемые:**
- Водопровод
  - ЛЭП 10 кВ проектируемые
  - Кабель связи подземный
  - Трансформаторные подстанции

**Санитарно-защитные зоны**

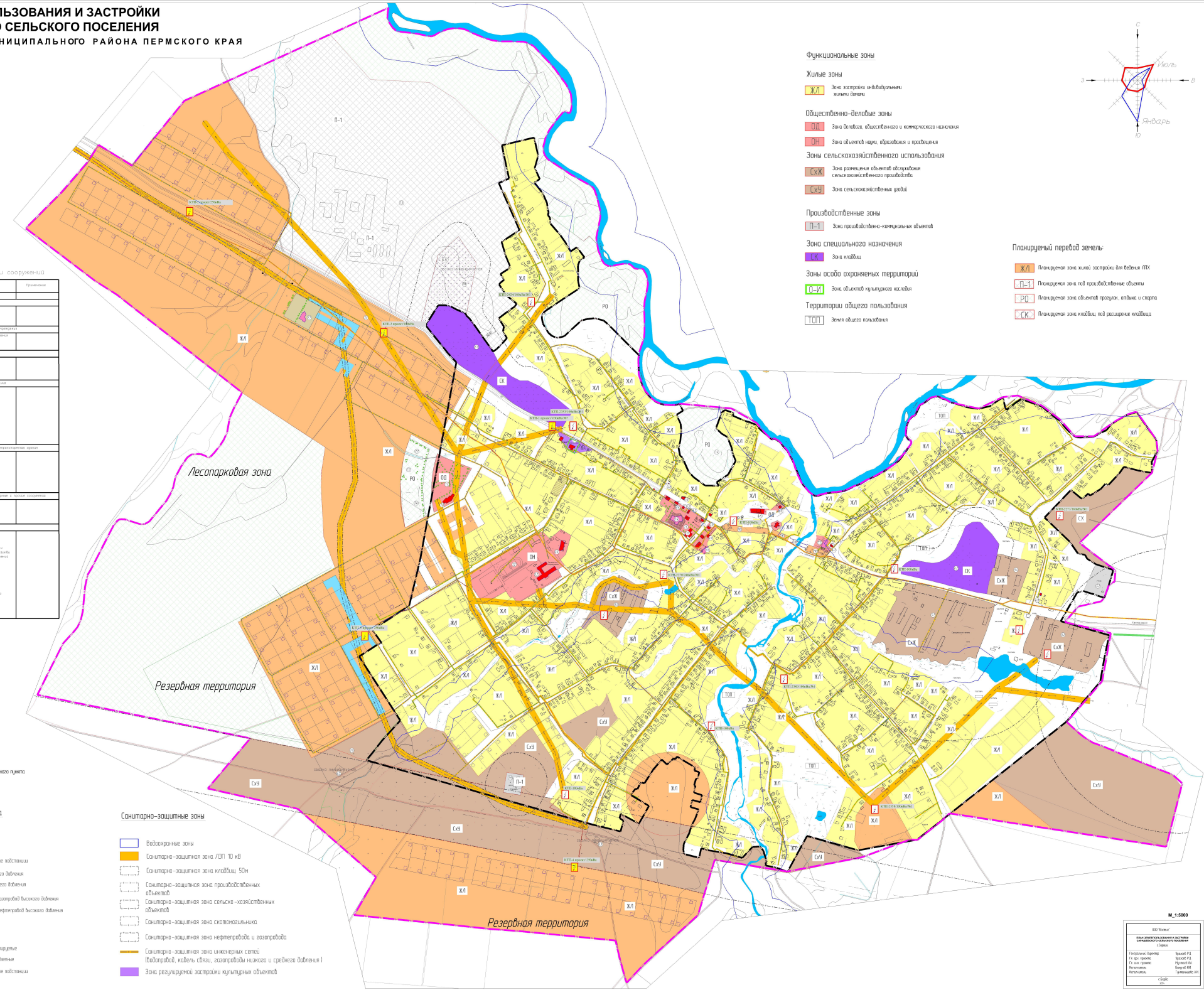
- Водоохранные зоны
- Санитарно-защитная зона ЛЭП 10 кВ
- Санитарно-защитная зона кладбища
- Санитарно-защитная зона производственных объектов
- Санитарно-защитная зона сельскохозяйственных объектов
- Санитарно-защитная зона скотопрогонника
- Санитарно-защитная зона нефтепровода и газопровода
- Санитарно-защитная зона инженерных сетей (водопровод, кабель связи, газопроводы низкого и среднего давления I)
- Зона регулируемой застройки культурных объектов

**Функциональные зоны**

- Жилые зоны**
- ЖЛ** Зона застройки индивидуальными жилыми домами
- Общественно-деловые зоны**
- ОД** Зона делового, общественного и коммерческого назначения
  - ОН** Зона объектов науки, образования и творчества
- Зоны сельскохозяйственного использования**
- СХХ** Зона размещения объектов обслуживания сельскохозяйственного производства
  - СХЗ** Зона сельскохозяйственных угодий
- Производственные зоны**
- П-1** Зона производственно-складских объектов
- Зоны специального назначения**
- СКЗ** Зона кладбища
- Зоны особо охраняемых территорий**
- О-И** Зона объектов культурного наследия
- Территории общего пользования**
- ТОП** Земли общего пользования

**Планируемый перебой земель:**

- ЖЛ** Планируемая зона жилой застройки для объектов АПК
- П-1** Планируемая зона под производственные объекты
- РО** Планируемая зона объектов прогулок, отдыха и спорта
- СКЗ** Планируемая зона кладбища; под расширение кладбища

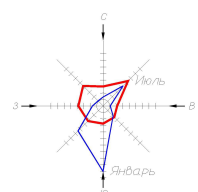


М 1:5000

Исполнитель: <b>ООО «ИПЗ»</b>	
Генеральный директор: <b>Иванов И.И.</b>	Исполнитель: <b>Иванов И.И.</b>
Генеральный директор: <b>Иванов И.И.</b>	Исполнитель: <b>Иванов И.И.</b>
Генеральный директор: <b>Иванов И.И.</b>	Исполнитель: <b>Иванов И.И.</b>
Генеральный директор: <b>Иванов И.И.</b>	Исполнитель: <b>Иванов И.И.</b>
Генеральный директор: <b>Иванов И.И.</b>	Исполнитель: <b>Иванов И.И.</b>



**ПЛАН ЗЕМЛЕПОЛЬЗОВАНИЯ И ЗАСТРОЙКИ  
САРАШЕВСКОГО СЕЛЬСКОГО ПОСЕЛЕНИЯ  
БАРДЫМСКОГО МУНИЦИПАЛЬНОГО РАЙОНА ПЕРМСКОГО КРАЯ  
с.Сараш**



**Экспликация зданий и сооружений**

Код	Наименование	Примечания
1.1	Дом культуры	
1.2	Средняя школа	
1.3	Школа	
2.1	Административные здания и объекты управления	
2.2	Рестораны, кафе, столовые	
2.3	Детские учреждения, детские сады	
2.4	Школа	
2.5	Школа	
2.6	Школа	
2.7	Школа	
2.8	Школа	
2.9	Школа	
2.10	Школа	
2.11	Школа	
2.12	Школа	
2.13	Школа	
2.14	Школа	
2.15	Школа	
2.16	Школа	
2.17	Школа	
2.18	Школа	
2.19	Школа	
2.20	Школа	
2.21	Школа	
2.22	Школа	
2.23	Школа	
2.24	Школа	
2.25	Школа	
2.26	Школа	
2.27	Школа	
2.28	Школа	
2.29	Школа	
2.30	Школа	
2.31	Школа	
2.32	Школа	
2.33	Школа	
2.34	Школа	
2.35	Школа	
2.36	Школа	
2.37	Школа	
2.38	Школа	
2.39	Школа	
2.40	Школа	
2.41	Школа	
2.42	Школа	
2.43	Школа	
2.44	Школа	
2.45	Школа	
2.46	Школа	
2.47	Школа	
2.48	Школа	
2.49	Школа	
2.50	Школа	
2.51	Школа	
2.52	Школа	
2.53	Школа	
2.54	Школа	
2.55	Школа	
2.56	Школа	
2.57	Школа	
2.58	Школа	
2.59	Школа	
2.60	Школа	
2.61	Школа	
2.62	Школа	
2.63	Школа	
2.64	Школа	
2.65	Школа	
2.66	Школа	
2.67	Школа	
2.68	Школа	
2.69	Школа	
2.70	Школа	
2.71	Школа	
2.72	Школа	
2.73	Школа	
2.74	Школа	
2.75	Школа	
2.76	Школа	
2.77	Школа	
2.78	Школа	
2.79	Школа	
2.80	Школа	
2.81	Школа	
2.82	Школа	
2.83	Школа	
2.84	Школа	
2.85	Школа	
2.86	Школа	
2.87	Школа	
2.88	Школа	
2.89	Школа	
2.90	Школа	
2.91	Школа	
2.92	Школа	
2.93	Школа	
2.94	Школа	
2.95	Школа	
2.96	Школа	
2.97	Школа	
2.98	Школа	
2.99	Школа	
2.100	Школа	

**Условные обозначения**

- Граница населенного пункта
- Планируемая граница населенного пункта
- Здания и сооружения
- Водные объекты

**Инженерная инфраструктура**

- Существующие:**
- ЛЭП 6-10 кВ
  - ЛЭП 0,4 кВ
  - Трансформаторные подстанции
  - Газопровод низкого давления
  - Газопровод среднего давления
  - Магистральный газопровод высокого давления
  - Магистральные нефтепроводы высокого давления
- Проектируемые:**
- Водопровод
  - ЛЭП 10 кВ проектируемые
  - Кабель связи подстанции
  - Трансформаторные подстанции

**Санитарно-защитные зоны**

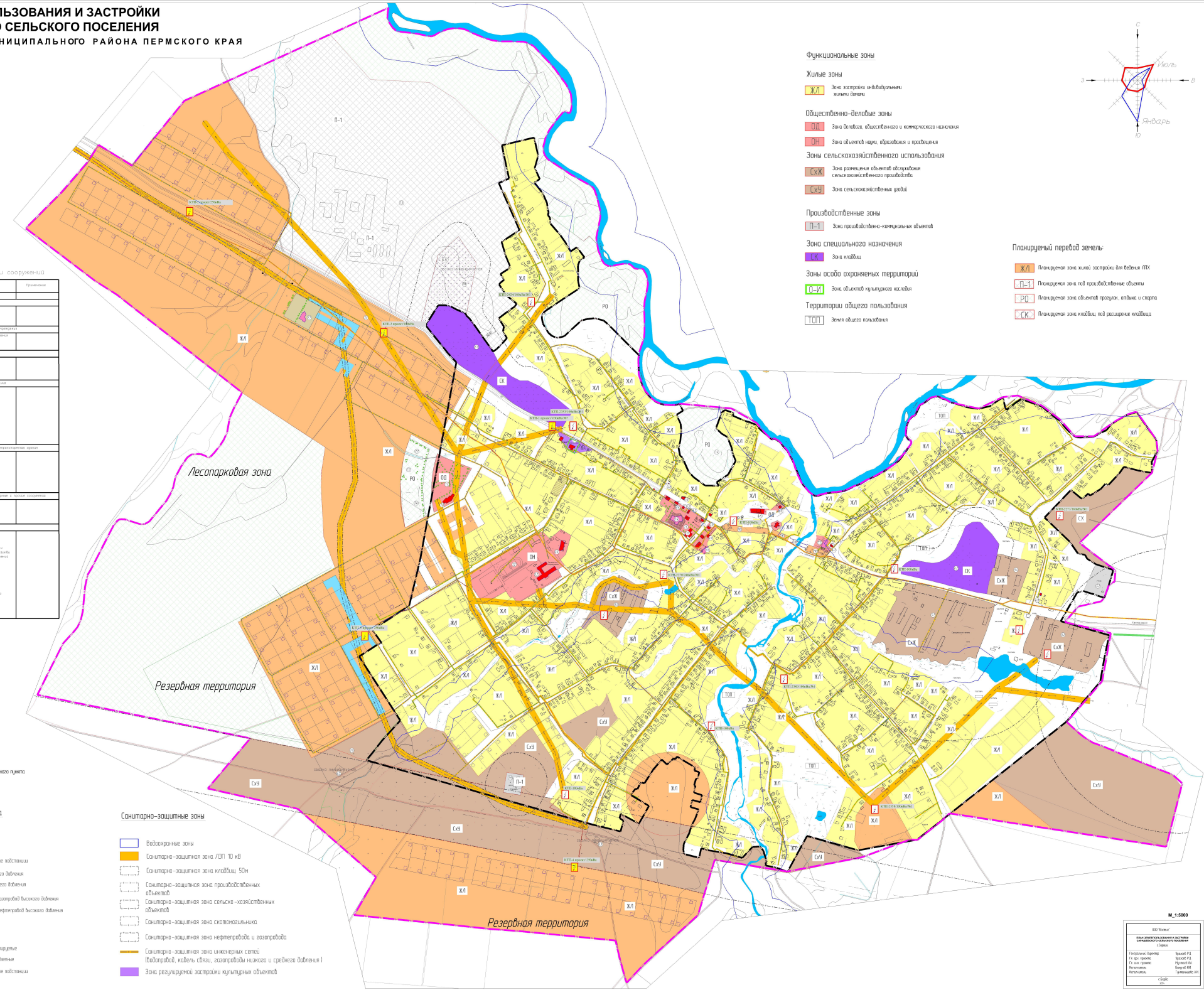
- Водоохранные зоны
- Санитарно-защитная зона ЛЭП 10 кВ
- Санитарно-защитная зона кладбища
- Санитарно-защитная зона производственных объектов
- Санитарно-защитная зона сельскохозяйственных объектов
- Санитарно-защитная зона скотопрогонника
- Санитарно-защитная зона нефтепровода и газопровода
- Санитарно-защитная зона инженерных сетей (водопровод, кабель связи, газопроводы низкого и среднего давления I)
- Зона регулируемой застройки культурных объектов

**Функциональные зоны**

- Жилые зоны**
- ЖЛ** Зона застройки индивидуальными жилыми домами
- Общественно-деловые зоны**
- ОД** Зона делового, общественного и коммерческого назначения
  - ОН** Зона объектов науки, образования и творчества
- Зоны сельскохозяйственного использования**
- СХХ** Зона размещения объектов обслуживания сельскохозяйственного производства
  - СХЗ** Зона сельскохозяйственных угодий
- Производственные зоны**
- П-1** Зона производственно-складских объектов
- Зоны специального назначения**
- СКЗ** Зона кладбища
- Зоны особо охраняемых территорий**
- О-И** Зона объектов культурного наследия
- Территории общего пользования**
- ТОП** Земли общего пользования

**Планируемый перебой земель:**

- ЖЛ** Планируемая зона жилой застройки для объектов АПК
- П-1** Планируемая зона под производственные объекты
- РО** Планируемая зона объектов торговли, отдыха и спорта
- СКЗ** Планируемая зона кладбища; под расширение кладбища



М 1:5000

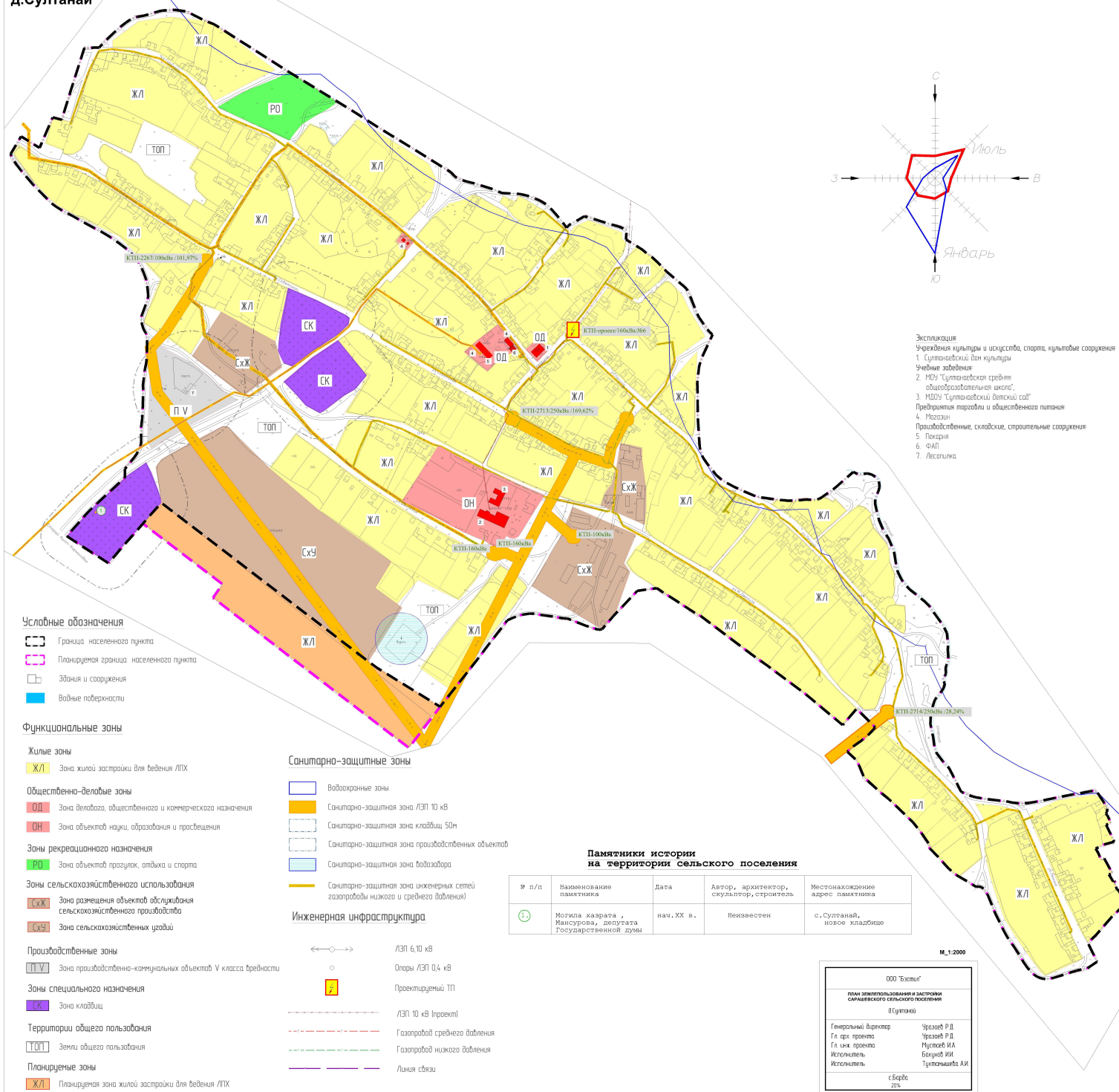
ООО «ИПЗ»	
Инженерно-проектная организация	
Специальный Проект	Выполн. П.В.
Пр. и эк. отдел	Начальн. П.В.
Инженерный	Инженер А.В.
Архитектурный	Инженер А.В.
Строительный	Инженер А.В.
С.И.И.	Инженер А.В.
С.И.И.	Инженер А.В.



# ПЛАН ЗЕМЛЕПОЛЬЗОВАНИЯ И ЗАСТРОЙКИ САРАШЕВСКОГО СЕЛЬСКОГО ПОСЕЛЕНИЯ

БАРДЫМСКОГО МУНИЦИПАЛЬНОГО РАЙОНА ПЕРМСКОГО КРАЯ

д.Султанай



- Экспликация**  
 Учреждения культуры и искусства, спорта, культурные сооружения  
 1. Султанайский дом культуры  
 2. МДОУ "Султанайская средняя общеобразовательная школа"  
 3. МДОУ "Султанайский детский сад"  
 Предприятия торговли и общественного питания  
 4. Магазины  
 Производственные, складские, строительные сооружения  
 5. Покрой  
 6. ФАП  
 7. Лесопилка

**Условные обозначения**

- Граница населенного пункта
- Планируемая граница населенного пункта
- Здания и сооружения
- Водные поверхности

**Функциональные зоны**

- Жилые зоны**  
 ЖЛ Зона жилой застройки для ведения ЛПХ
- Общественно-деловые зоны**  
 ОД Зона делового, общественного и коммерческого назначения  
 ОН Зона объектов науки, образования и просвещения
- Зоны рекреационного назначения**  
 РО Зона объектов прогулок, отдыха и спорта
- Зоны сельскохозяйственного использования**  
 СХЖ Зона размещения объектов обслуживания сельскохозяйственного производства  
 СХУ Зона сельскохозяйственных угодий
- Производственные зоны**  
 ПВ Зона производственно-коммерческих объектов V класса вредности
- Зоны специального назначения**  
 СК Зона кладбищ
- Территории общего пользования**  
 ТОП Земли общего пользования
- Планируемые зоны**  
 ЖЛ Планируемая зона жилой застройки для ведения ЛПХ

**Санитарно-защитные зоны**

- Водоохранные зоны
- Санитарно-защитная зона ЛЭП 10 кВ
- Санитарно-защитная зона кладбищ 50м
- Санитарно-защитная зона производственных объектов
- Санитарно-защитная зона водозабора
- Санитарно-защитная зона инженерных сетей газопроводы низкого и среднего давления

**Инженерная инфраструктура**

- ЛЭП 6,10 кВ
- Опоры ЛЭП 0,4 кВ
- Проектируемый ТП
- ЛЭП 10 кВ (проект)
- Газопровод среднего давления
- Газопровод низкого давления
- Линия связи

**Памятники истории на территории сельского поселения**

№ п/п	Наименование памятника	Дата	Автор, архитектор, скульптор, строитель	Местонахождение адрес памятника
1	Могила хазарата Мансурова, депутата Государственной думы	нач. XX в.	Неизвестен	с. Султанай, новое кладбище

М. 1:2000

ООО "Бастит"

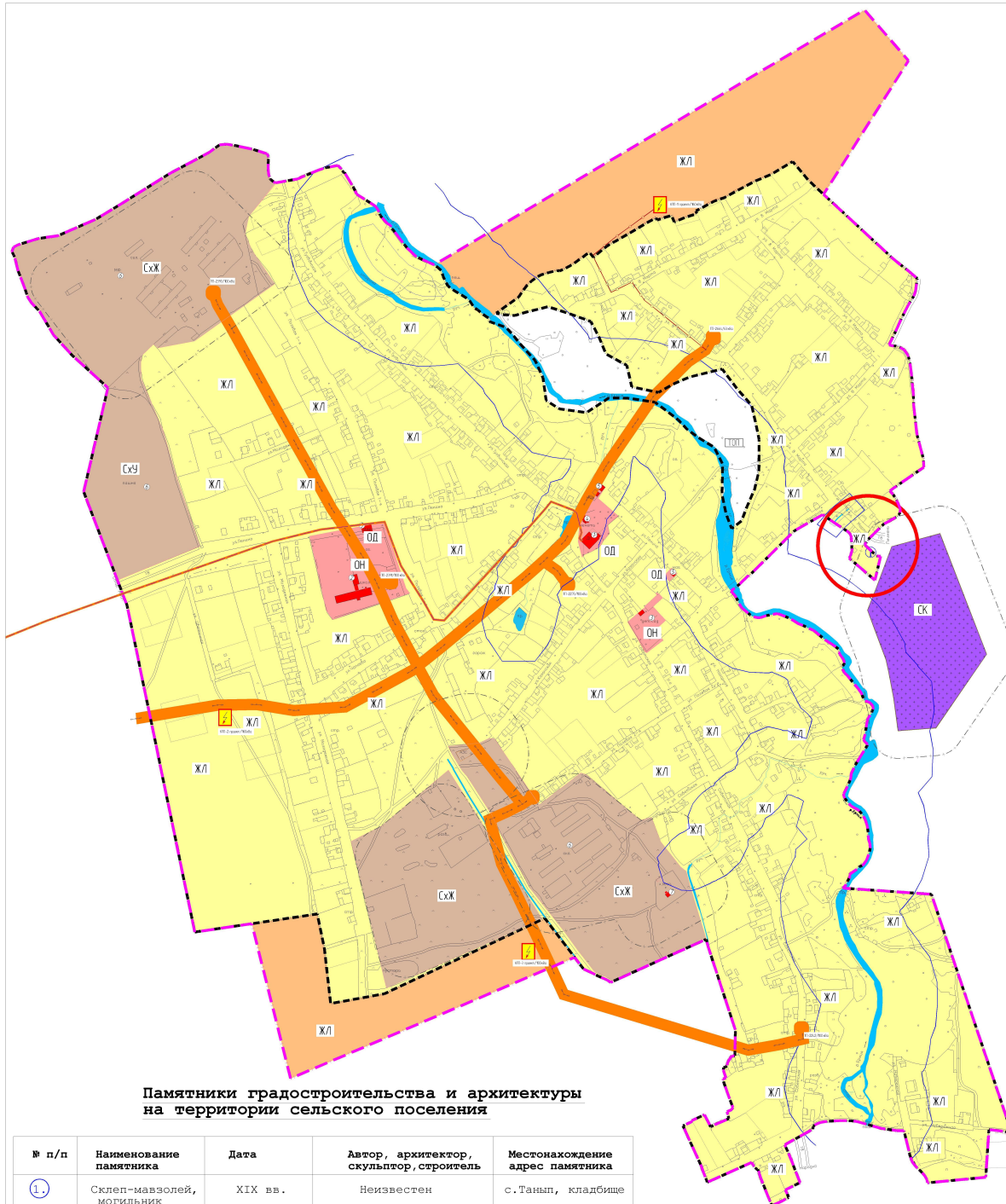
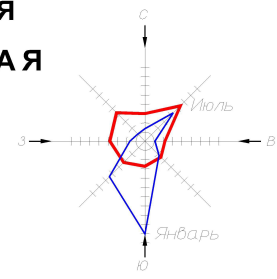
ПЛАН ЗЕМЛЕПОЛЬЗОВАНИЯ И ЗАСТРОЙКИ САРАШЕВСКОГО СЕЛЬСКОГО ПОСЕЛЕНИЯ в Султанай

Генеральный директор	Чусовой Р.Д.
Гл. инж. проекта	Чусовой Р.Д.
Гл. инж. проекта	Мустаев И.А.
Исполнитель	Бокеев И.И.
Исполнитель	Тукановых А.И.

с. Барда  
20...



# ПЛАН ЗЕМЛЕПОЛЬЗОВАНИЯ И ЗАСТРОЙКИ САРАШЕВСКОГО СЕЛЬСКОГО ПОСЕЛЕНИЯ БАРДЫМСКОГО МУНИЦИПАЛЬНОГО РАЙОНА ПЕРМСКОГО КРАЯ Д.Танып



- Граница села
  - Планируемая граница села
  - Здания и сооружения
  - Водные поверхности
- Функциональные зоны**
- Жилые зоны**
- ЖЛ Зона жилой застройки для ведения ЛПХ
- Общественно-деловые зоны**
- ОД Зона делового, общественного и коммерческого назначения
  - ОН Зона объектов науки, образования и просвещения
- Зоны сельскохозяйственного использования**
- СхЖ Зона размещения объектов обслуживания сельскохозяйственного производства
  - СхУ Зона сельскохозяйственных угодий
- Зоны специального назначения**
- СК Зона кладбищ
- Территории общего пользования**
- ТООП Земли общего пользования
- Планируемые зоны**
- ЖЛ Планируемая зона жилой застройки для ведения ЛПХ
- Санитарно-защитные зоны**
- Водоохранные зоны
  - Санитарно-защитная зона ЛЭП 10 кВ
  - Санитарно-защитная зона кладбищ
  - Санитарно-защитная зона сельскохозяйственных объектов
  - Санитарно-защитная зона инженерных сетей (кабель связи)
- Экспликация:**
- Учреждения культуры и искусства, спорта, культовые сооружения:
1. Сельский дом культуры
  2. Школа
  3. Детский сад
  4. Мечеть
- Предприятия торговли и общественного питания:
5. Магазин
- Производственные, складские, строительные сооружения:
6. Фермы
  7. Лесопилка
- Инженерная инфраструктура**
- ЛЭП 6,10 кВ
  - Опоры ЛЭП 0,4 кВ
  - линии связи "Уралсвязьинформ"
  - ЛЭП 10 кВ (проект)
  - Проектируемый ТП

## Памятники градостроительства и архитектуры на территории сельского поселения

№ п/п	Наименование памятника	Дата	Автор, архитектор, скульптор, строитель	Местонахождение адрес памятника
1.	Склеп-мавзолей, могильник	XIX вв.	Неизвестен	с.Танып, кладбище

М 1:2000

ООО "Безит"

ПЛАН ЗЕМЛЕПОЛЬЗОВАНИЯ И ЗАСТРОЙКИ САРАШЕВСКОГО СЕЛЬСКОГО ПОСЕЛЕНИЯ Д.Танып

Генеральный директор Гл. арх. проекта Исполнитель	Уралрей Р.Д. Уралрей Р.Д. Мухомов И.А. Борисов И.В. Труфанова А.И.
---	--

с.Берёза  
2012

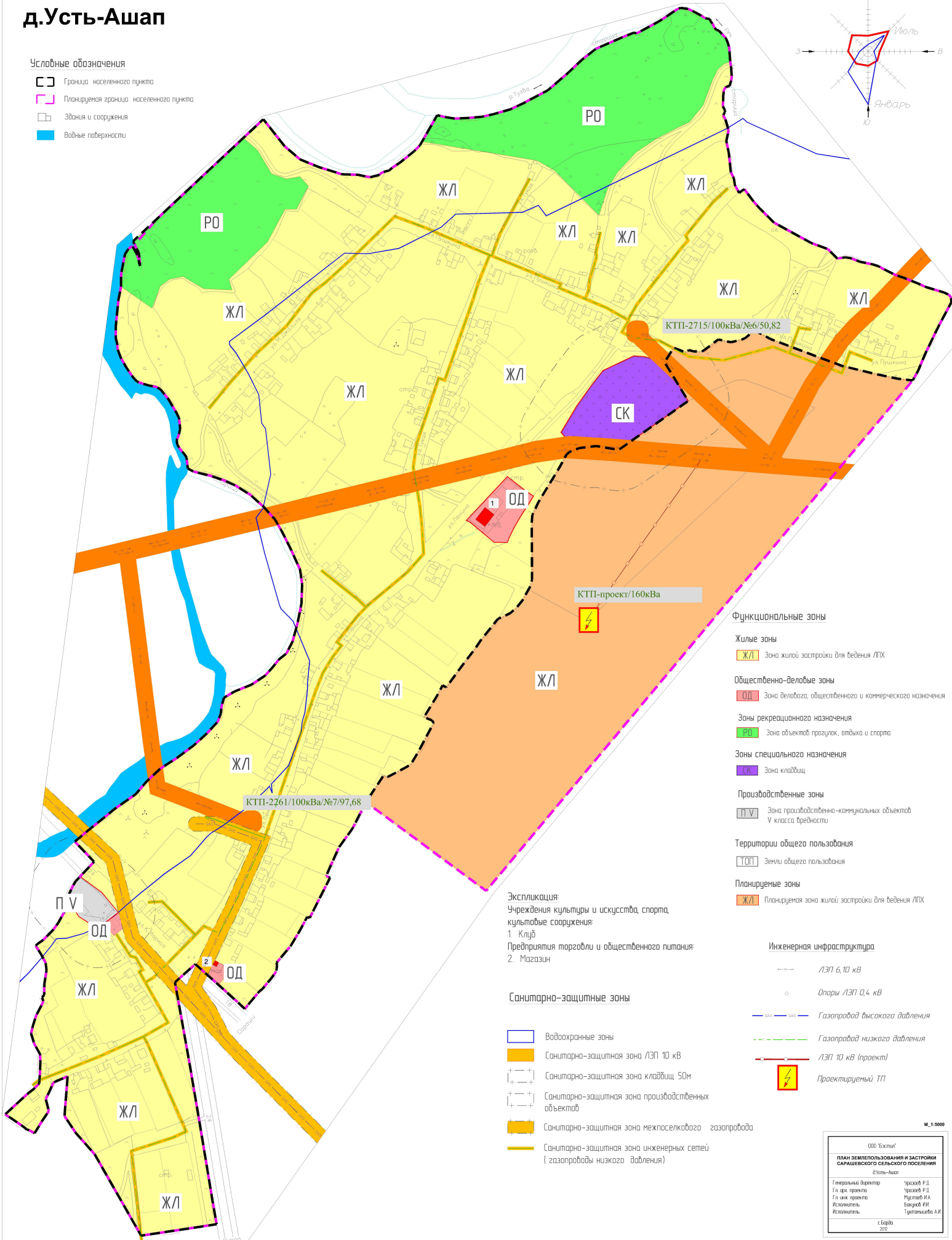
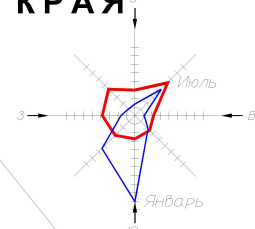


# ПЛАН ЗЕМЛЕПОЛЬЗОВАНИЯ И ЗАСТРОЙКИ САРАШЕВСКОГО СЕЛЬСКОГО ПОСЕЛЕНИЯ БАРДЫМСКОГО МУНИЦИПАЛЬНОГО РАЙОНА ПЕРМСКОГО КРАЯ

## д.Усть-Ашап

### Условные обозначения

- Граница населенного пункта
- Планируемая граница населенного пункта
- Здания и сооружения
- Водные поверхности



### Функциональные зоны

- Жилые зоны**
  - ЖЛ) Зона жилой застройки для бедения ЛПХ
- Общественно-деловые зоны**
  - ОД) Зона делового, общественного и коммерческого назначения
- Зоны рекреационного назначения**
  - РО) Зона объектов прогулок, отдыха и спорта
- Зоны специального назначения**
  - СК) Зона клубов
- Производственные зоны**
  - П V) Зона производственно-коммунальных объектов V класса вредности
- Территории общего пользования**
  - ТОП) Земли общего пользования
- Планируемые зоны**
  - ЖЛ) Планируемая зона жилой застройки для бедения ЛПХ

**Экспликация:**  
 Учреждения культуры и искусства, спорта, культурные сооружения:  
 1. Клуб  
 Предприятия торговли и общественного питания:  
 2. Магазин

### Санитарно-защитные зоны

- Водоохранные зоны
- Санитарно-защитная зона ЛЭП 10 кВ
- Санитарно-защитная зона клубов 50м
- Санитарно-защитная зона производственных объектов
- Санитарно-защитная зона межпоселкового газопровода
- Санитарно-защитная зона инженерных сетей (газопроводы низкого давления)

### Инженерная инфраструктура

- ЛЭП 6, 10 кВ
- Опоры ЛЭП 0,4 кВ
- Газопровод высокого давления
- Газопровод низкого давления
- ЛЭП 10 кВ (проект)
- Проектируемый ТП

М. 1:5000

ООО "Бюстим"	
ПЛАН ЗЕМЛЕПОЛЬЗОВАНИЯ И ЗАСТРОЙКИ САРАШЕВСКОГО СЕЛЬСКОГО ПОСЕЛЕНИЯ	
Бардымский район Пермского края	
Генеральный директор	Чирков Р.Д.
Гл. инж. проекта	Чирков Р.Д.
Гл. инж. проекта	Мухомов И.А.
Исполнитель	Валков И.И.
Исполнитель	Тришневская А.И.
г. Барда 2018	