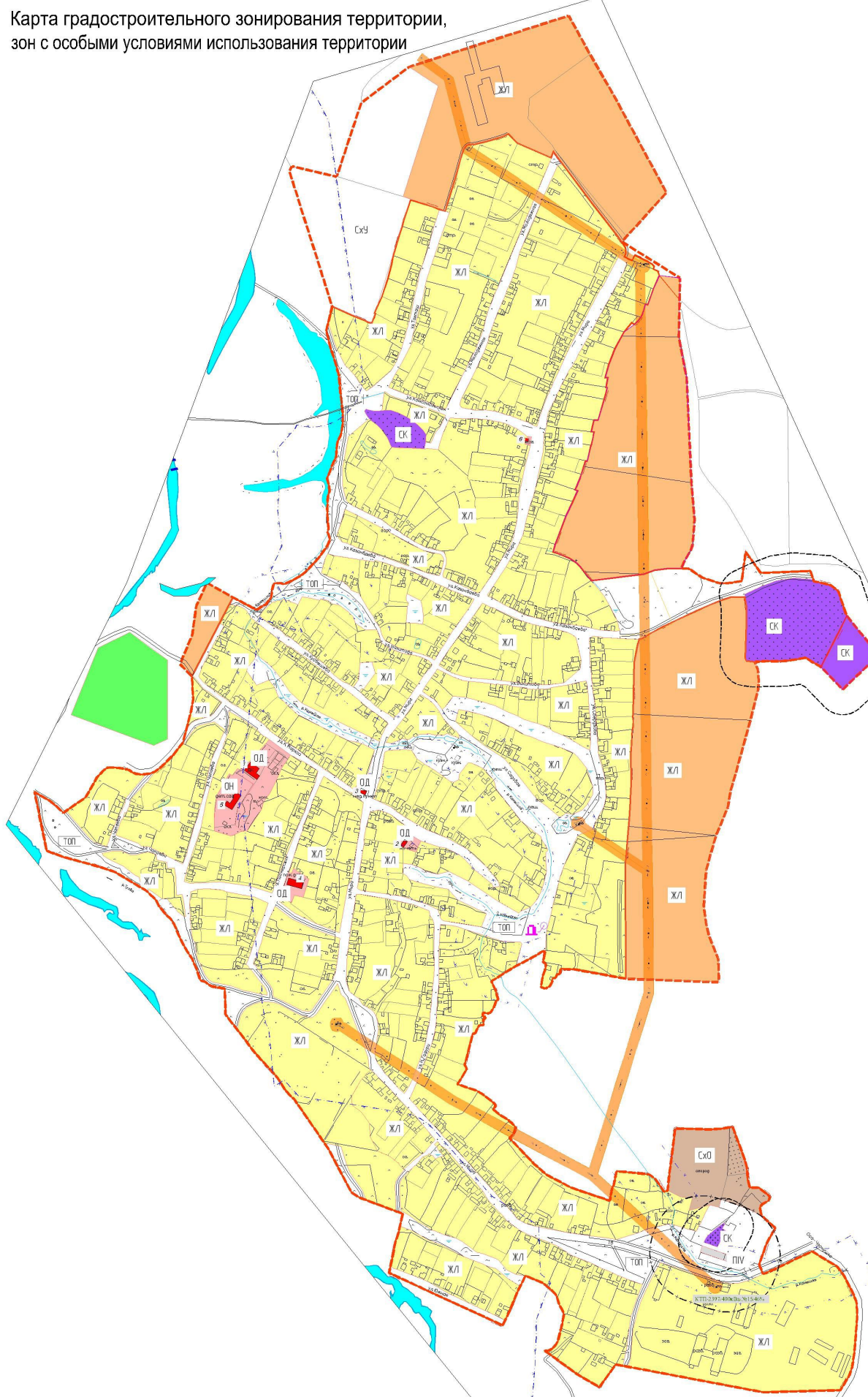
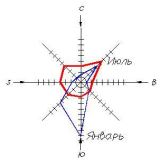


# ПРАВИЛА ЗЕМЛЕПОЛЬЗОВАНИЯ И ЗАСТРОЙКИ

с.Краснояр 2 Красноярского сельского поселения  
Бардымского муниципального района Пермского края

Карта градостроительного зонирования территории,  
зон с особыми условиями использования территории



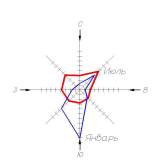
- Условные обозначения**
- Существующая граница населенного пункта
  - - - - - Существующая граница населенного пункта
  - I II III Здания и сооружения
  - Водные поверхности
- Жилые зоны**
- ЖЛ Зона индивидуальной жилой застройки и ведения личного подсобного хозяйства
  - ЖЛ Планируемая зона индивидуальной жилой застройки и ведения личного подсобного хозяйства
- Общественно-деловые зоны**
- ОД Зона делового, общественного и коммерческого назначения
  - ОН Зона объектов науки, образования и просвещения
- Зоны рекреационного назначения**
- РЗ Зона объектов прогулок, отдыха и спорта
- Зоны сельскохозяйственного использования**
- СХЗ Зона сельскохозяйственных угодий
  - СХЗЗ Зона размещения объектов размещения объектов обслуживания сельскохозяйственного производства
- Производственные зоны**
- ПЗВ Зона производственно-камеральных объектов с санитарно-защитной зоной не более 100м
- Зона специального назначения**
- СК Зона клубов
  - ЗЗ Захоронение
- Территории общего пользования**
- ТОП Территории общего пользования
- Инженерная инфраструктура**
- Существующие
- ЛЭП 6-10 кВ
  - Оперы ЛЭП 0,4 кВ
- Санитарно-защитные зоны**
- Береговая полоса
  - Водоохранные зоны
  - Санитарно-защитная зона ЛЭП 10 кВ
  - Охранная зона газоразводящего высокого давления
  - Санитарно-защитная зона клубов

М 1:5000

ООО "Базис"	
ПРАВИЛА ЗЕМЛЕПОЛЬЗОВАНИЯ И ЗАСТРОЙКИ	
Красноярское сельское поселение в Красноярском крае, Бардымский муниципальный район, с. Краснояр 2	
Карту градостроительного зонирования территории зон с особыми условиями использования территории	
Генеральный директор	Уразов Р.Д.
Гл. арх. проекта	Уразов Р.Д.
Гл. инж. проекта	Мустаев И.А.
Исполнитель	Бакунов И.И.
Исполнитель	Туктамышева А.И.
с. Барды	
2014	



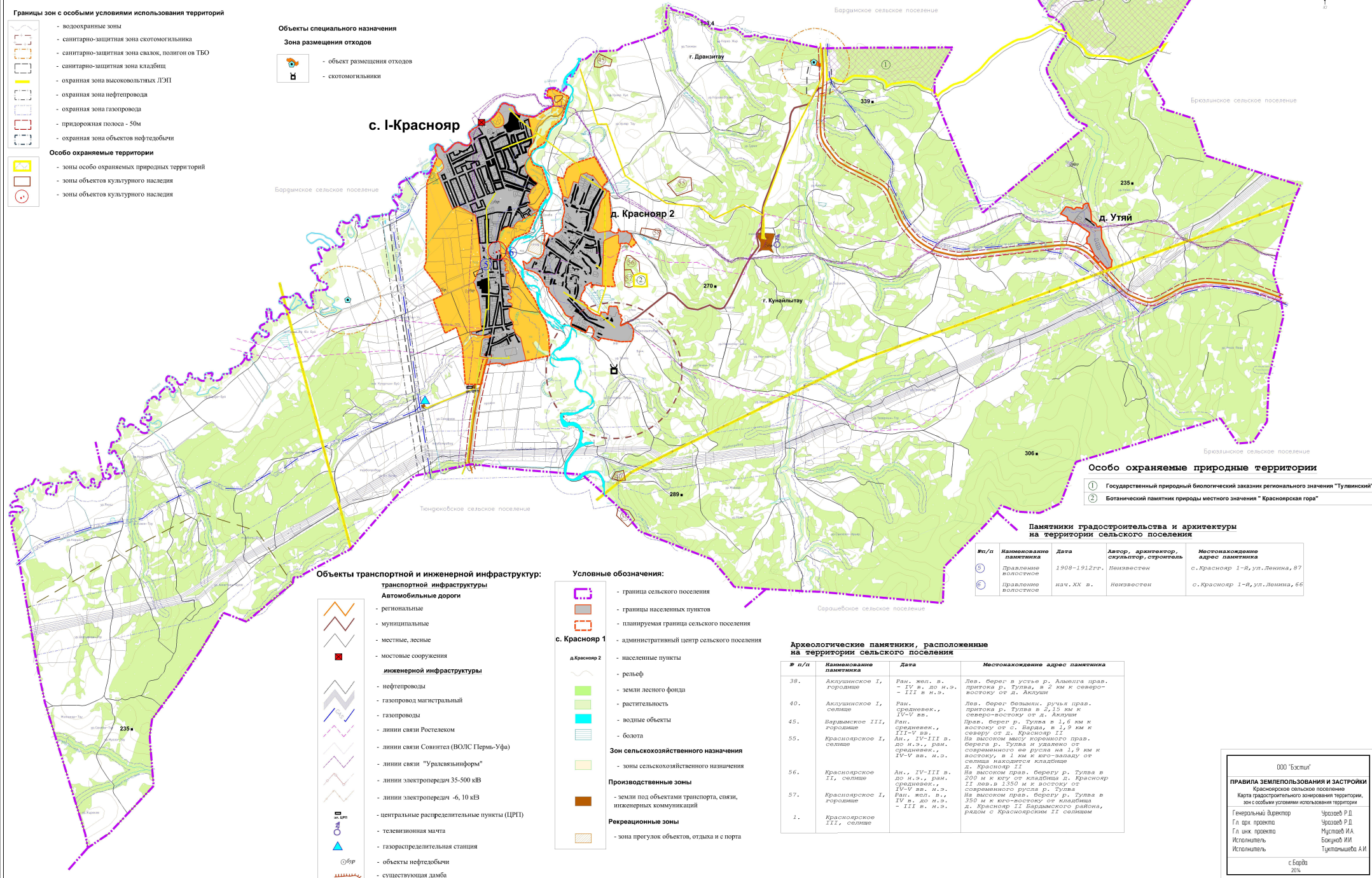
**ПРАВИЛА ЗЕМЛЕПОЛЬЗОВАНИЯ И ЗАСТРОЙКИ**  
 Красноярское сельское поселение Бардымского муниципального района Пермского края  
 Карта градостроительного зонирования территории,  
 зон с особыми условиями использования территории  
**М 1:25000**



- Границы зон с особыми условиями использования территорий**
- водоохранные зоны
  - санитарно-защитная зона скотомогильника
  - санитарно-защитная зона свалок, полигон от ТБО
  - санитарно-защитная зона кладбищ
  - охранный зона высоковольтных ЛЭП
  - охранный зона нефтепровода
  - охранный зона газопровода
  - придорожная полоса - 50м
  - охранный зона объектов нефтедобычи
- Обособляемые территории**
- зоны особо охраняемых природных территорий
  - зоны объектов культурного наследия
  - зоны объектов культурного наследия

- Объекты специального назначения**
- Зона размещения отходов**
- объект размещения отходов
  - скотомогильники

**с. I-Краснояр**



**Объекты транспортной и инженерной инфраструктуры:**

- Автомобильные дороги**
- региональные
  - муниципальные
  - местные, лесные
  - мостовые сооружения
- инженерной инфраструктуры**
- нефтепроводы
  - газопровод магистральный
  - газопровода
  - линии связи Ростелеком
  - линии связи Советел (ВОЛС Пермь-Уфа)
  - линии связи "Уралсвязьинформ"
  - линии электропередач 35-500 кВ
  - линии электропередач 6-10 кВ
  - центральные распределительные пункты (ЦРП)
  - телевизионная магистраль
  - газораспределительная станция
  - объекты нефтедобычи
  - существующая дамба

**Условные обозначения:**

- граница сельского поселения
  - границы населенных пунктов
  - планируемая граница сельского поселения
  - административный центр сельского поселения
  - населенные пункты
  - рельеф
  - земли лесного фонда
  - растительность
  - водные объекты
  - болота
- Зон сельскохозяйственного назначения**
- зоны сельскохозяйственного назначения
- Производственные зоны**
- земли под объектами транспорта, связи, инженерных коммуникаций
- Рекреационные зоны**
- зона прогулок объектов, отдыха и спорта

**Обособляемые природные территории**

- ① Государственный природный биологический заказник регионального значения "Тулинский"
- ② Ботанический памятник природы местного значения "Красноярская гора"

**Памятники градостроительства и архитектуры на территории сельского поселения**

№/п	Наименование памятника	Дата	Автор, архитектор, скульптор, строитель	Местонахождение адрес памятника
③	Правление волостное	1908-1912гг.	Неизвестен	с. Краснояр 1-й, ул. Ленина, 87
④	Правление волостное	нач. XX в.	Неизвестен	с. Краснояр 1-й, ул. Ленина, 66

**Археологические памятники, расположенные на территории сельского поселения**

№/п/п	Наименование памятника	Дата	Местонахождение адрес памятника
38.	Аклушинское I, городище	Ран. жел. в. - IV в. до н.э. - III в. н.э.	Лев. берег в устье р. Альмелда прав. притока р. Тулы, в 2 км к северо-востоку от д. Аклунь
40.	Аклушинское I, селище	Ран. средневеков., IV-V вв.	Лев. берег Своямин. ручья прав. притока р. Тулы в 2,15 км к северо-востоку от д. Аклунь
45.	Бардымское III, городище	Ран. средневеков., III-V вв.	Прав. берег р. Тулы в 1,6 км к востоку от с. Варды, в 1,9 км к северу от д. Краснояр II
55.	Красноярское I, селище	Ан., IV-III в. до н.э., ран. средневеков., IV-V вв. н.э.	На высоком мысу коренного прав. берега р. Тулы и долиной от современного ее русла на 1,9 км к востоку, в 1 км к юго-западу от селища находится кладбище д. Краснояр II
56.	Красноярское II, селище	Ан., IV-III в. до н.э., ран. средневеков., IV-V вв. н.э.	На высоком прав. берегу р. Тулы в 200 м к югу от кладбища д. Краснояр II, в 130 м к востоку от современного русла р. Тулы
57.	Красноярское I, городище	Ран. жел. в. - IV в. до н.э. - III в. н.э.	На высоком прав. берегу р. Тулы в 190 м к юго-востоку от кладбища д. Краснояр II Бардымского района, рядом с Красноярским II селищем
1.	Красноярское III, селище		

000 "Бэстмил"

**ПРАВИЛА ЗЕМЛЕПОЛЬЗОВАНИЯ И ЗАСТРОЙКИ**  
 Красноярское сельское поселение  
 Карта градостроительного зонирования территории,  
 зон с особыми условиями использования территории

Генеральный директор: Чуровцев Р.Д.  
 Гл. арх. проекта: Чуровцев Р.Д.  
 Гл. инж. проекта: Мустаев И.А.  
 Исполнитель: Бакунов И.И.  
 Исполнитель: Тукманбаева А.И.

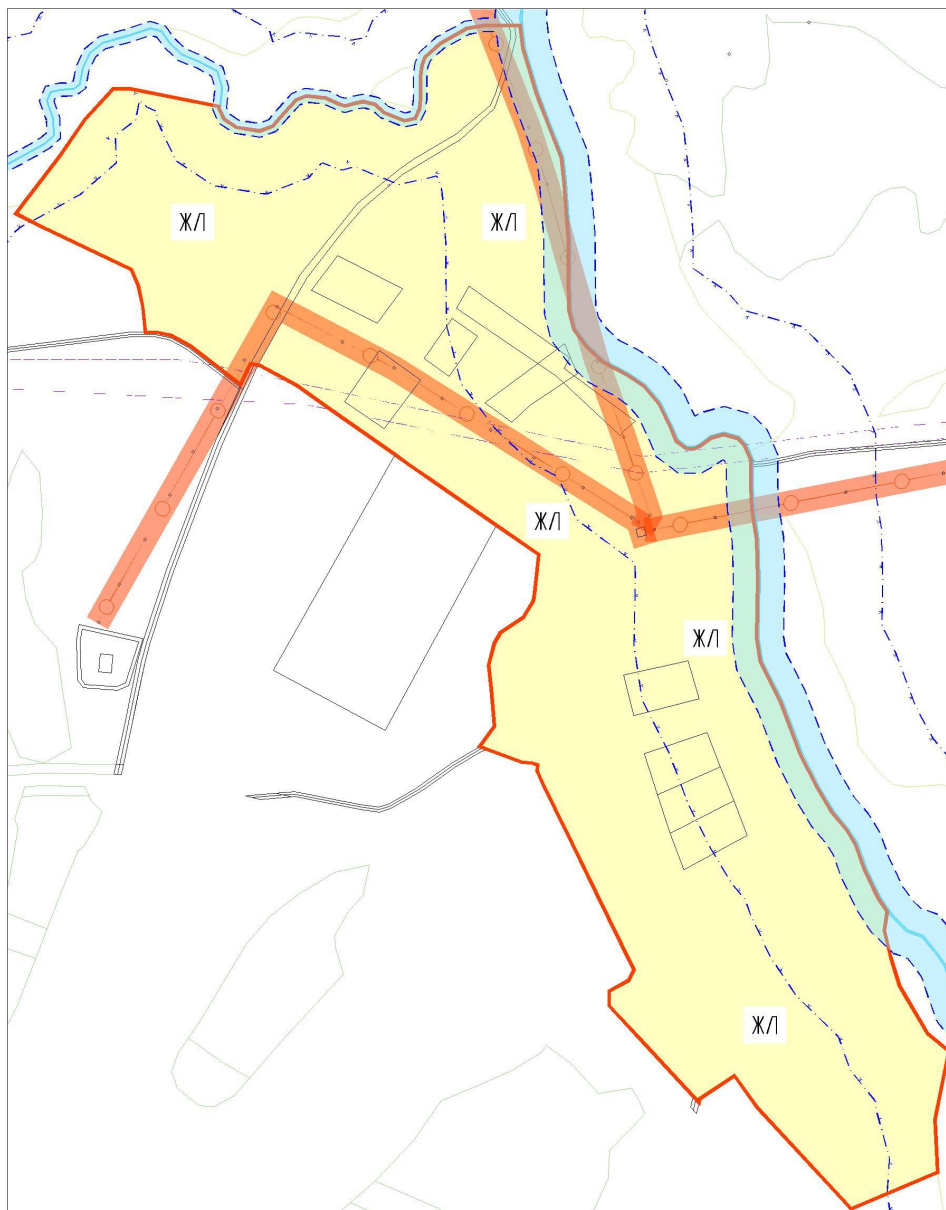
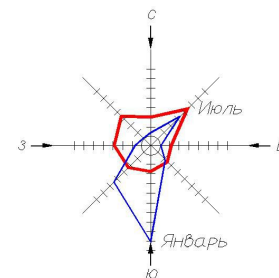
с Барды 2014

# ПРАВИЛА ЗЕМЛЕПОЛЬЗОВАНИЯ И ЗАСТРОЙКИ

д.Утяй Красноярского сельского поселения

Бардымского муниципального района Пермского края

Карта градостроительного зонирования территории,  
зон с особыми условиями использования территории



## Условные обозначения

Существующая граница населенного пункта

Здания и сооружения

Водные поверхности

## Жилые зоны

ЖЛ Зона индивидуальной жилой застройки и ведения личного подсобного хозяйства

## Инженерная инфраструктура

ЛЭП 6, 10кВ

Линии связи

## Санитарно-защитные зоны

Береговая полоса

Водоохранные зоны

Санитарно-защитная зона ЛЭП 10 кВ

**M\_1:5000**

ООО "Бэстил"

ПРАВИЛА ЗЕМЛЕПОЛЬЗОВАНИЯ И ЗАСТРОЙКИ  
Красноярское сельское поселение д.Утяй  
Карта градостроительного зонирования территории,  
зон с особыми условиями использования территории

Генеральный директор	Уразаев Р.Д.
Гл. арх. проекта	Уразаев Р.Д.
Гл. инж. проекта	Мустаев И.А.
Исполнитель	Бакунов И.И.
Исполнитель	Туктамышева А.И.

с.Барда  
2014