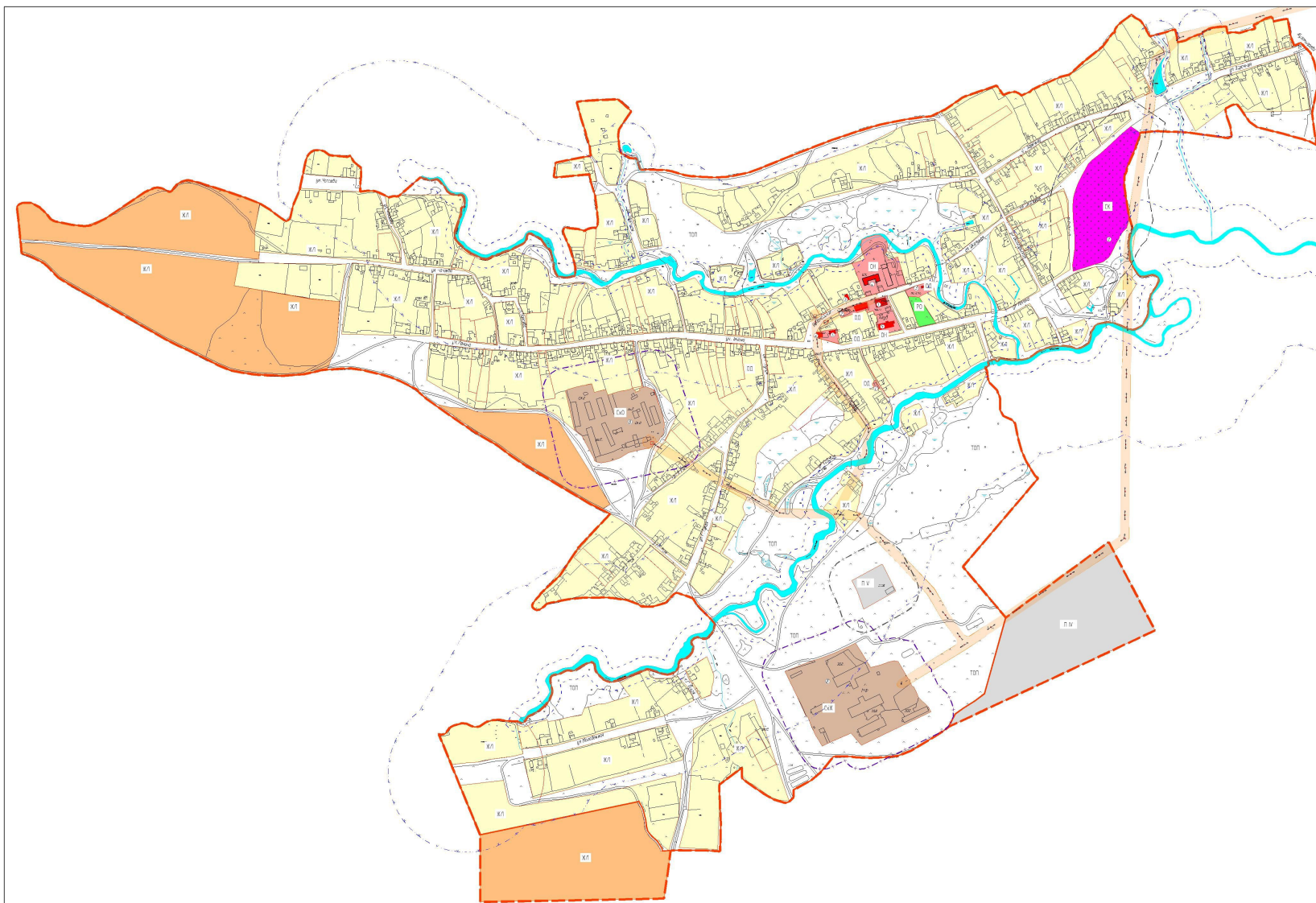
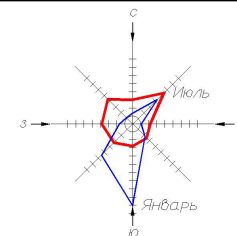


# ПРАВИЛА ЗЕМЛЕПОЛЬЗОВАНИЯ И ЗАСТРОЙКИ

## с.Акбаш Федорковского сельского поселения Бардымского муниципального района Пермского края

Карта градостроительного зонирования территории,  
зон с особыми условиями использования территории



- Условные обозначения**
- Существующая граница населенного пункта
  - Проектируемая граница населенного пункта
  - Зоны и сооружения
  - Водные объекты
- Жилые зоны**
- ЖЛ1 Зона индивидуальной жилой застройки и бедземы /ЛХ
  - ЖЛ2 Планируемая зона индивидуальной жилой застройки и бедземы /ЛХ
- Общественно-деловые зоны**
- ОД Зона делового, общественного и коммерческого назначения
  - ОН Зона объектов науки, образования, просвещения
- Зоны сельскохозяйственного использования**
- СС1 Зона размещения объектов размещения объектов сельского хозяйственного производства
  - СС2 Зона размещения объектов животноводства
- Производственные зоны**
- П1V Зона производственно-складских объектов с санитарно-защитной зоной не более 50м
  - П2V Зона производственно-складских объектов с санитарно-защитной зоной не более 100м
- Зоны специального назначения**
- СК1 Зона кладбища
- Территории общего пользования**
- Т01 Территории общего пользования
- Санитарно-защитные зоны**
- Береговая полоса
  - Водоохранные зоны
  - Санитарно-защитная зона /СП/ 10, 35 кв
  - Санитарно-защитная зона производственных объектов с санитарно-защитной зоной не более 50м
  - Санитарно-защитная зона кладбища 50м
  - Санитарно-защитная зона сельскохозяйственных объектов

M\_1:5000

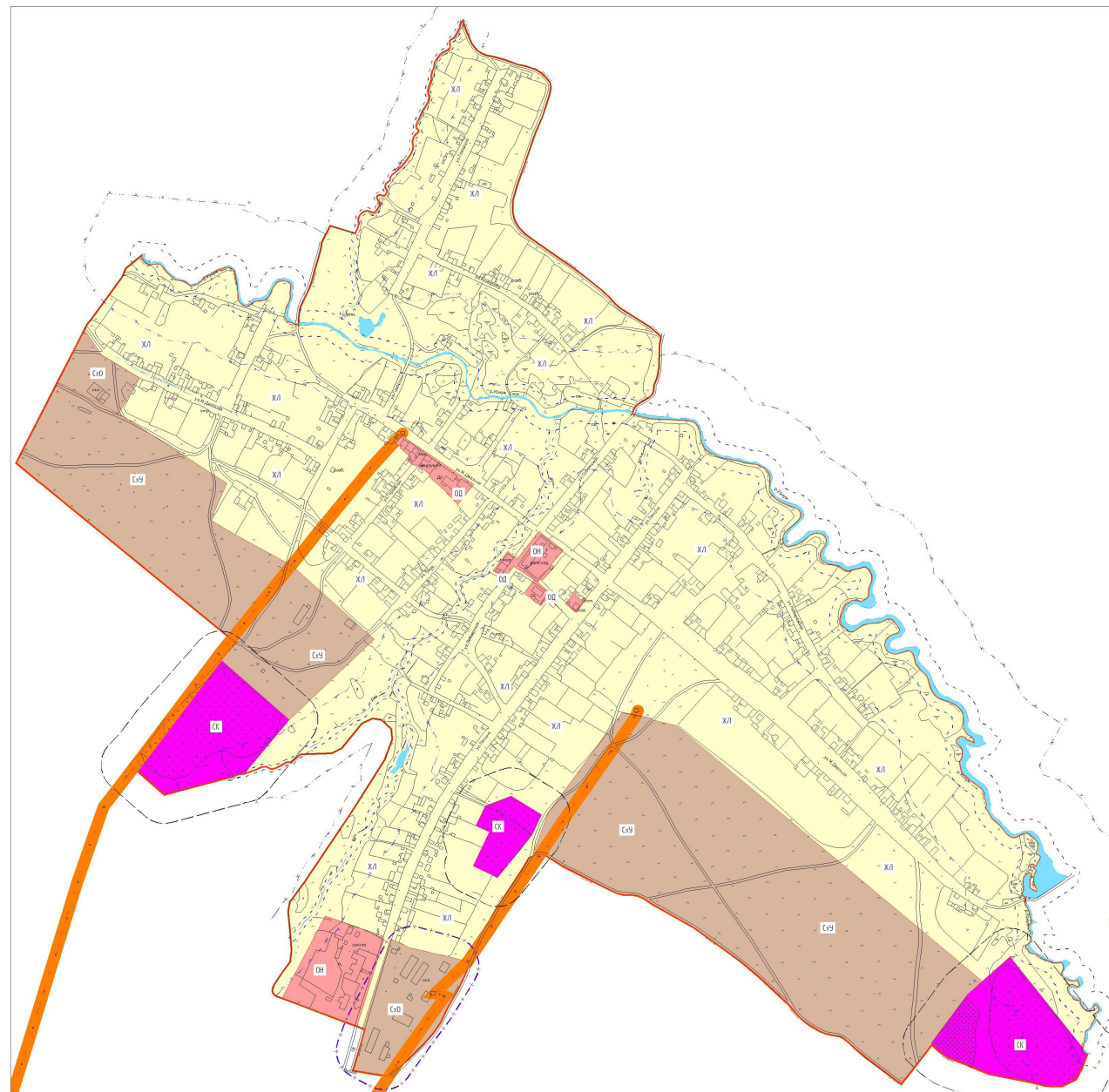
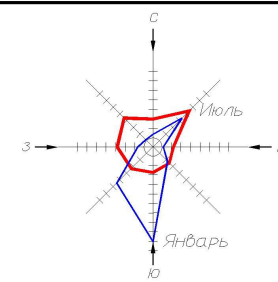
ООО "Базис"	
Правила землепользования и застройки Федорковского сельского поселения с/пос. Карта градостроительного зонирования территории, зон с особыми условиями использования территории	
Генеральный директор	Уполномоченный
Гл. инж. проекта	Уполномоченный
Архитектор	Уполномоченный
Исполнитель	Уполномоченный
с. Базды 2016	

# ПРАВИЛА ЗЕМЛЕПОЛЬЗОВАНИЯ И ЗАСТРОЙКИ

д. Уймуж Федоровского сельского поселения

Бардымского муниципального района Пермского края

Карта градостроительного зонирования территории,  
зон с особыми условиями использования территории



### Условные обозначения

- Существующая граница населенного пункта
- Здания и сооружения
- Водные поверхности

### Жилые зоны

- Ж/П Зона индивидуальной жилой застройки и ведения ЛПХ

### Общественно-деловые зоны

- ОД Зона делового, общественного и коммерческого назначения
- ОН Зона объектов науки, образования и просвещения

### Зоны сельскохозяйственного использования

- ССЗ Зона сельскохозяйственных угодий
- ССД Зона размещения объектов размещения объектов обслуживания сельскохозяйственного производства

### Зоны специального назначения

- СК Зона клубов

### Санитарно-защитные зоны

- Береговая полоса
- Водоохранные зоны
- Санитарно-защитная зона ЛЭП 10, 35 кВ
- Санитарно-защитная зона клубов 50м
- Санитарно-защитная зона сельскохозяйственных объектов

M 1:5000

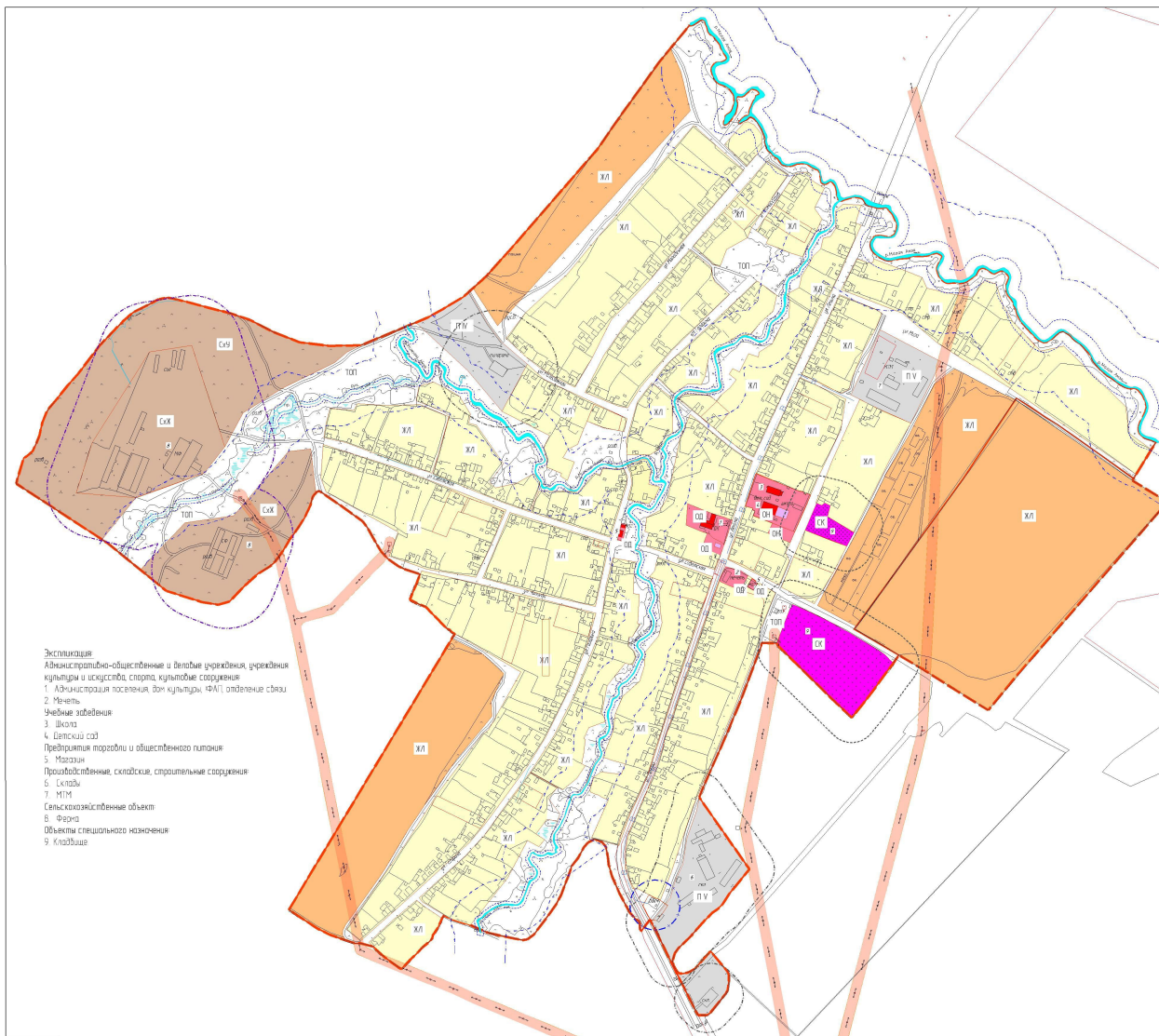
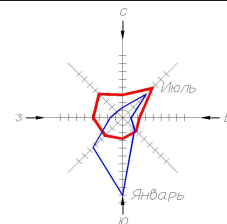
000 "Бюджет"	
ПРАВИЛА ЗЕМЛЕПОЛЬЗОВАНИЯ И ЗАСТРОЙКИ д. Уймуж Федоровского сельского поселения Бардымского муниципального района Пермского края	
Карта градостроительного зонирования территории, зон с особыми условиями использования территории	
Генеральный директор	Чуховский Р.Д.
Гл. инж. проекта	Чуховский Р.Д.
Гл. тех. проекта	Муслимов И.А.
Исполнитель	Бакуров И.И.
Исполнитель	Тукташевбея А.И.
с. Барда 2014	



# ПРАВИЛА ЗЕМЛЕПОЛЬЗОВАНИЯ И ЗАСТРОЙКИ

## с.Федорки Федоровского сельского поселения Бардымского муниципального района Пермского края

Карта градостроительного зонирования территории,  
зон с особыми условиями использования территории



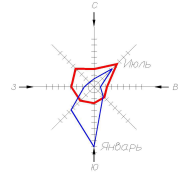
**Экспликация**  
Административно-общественные и деловые учреждения, учреждения культуры и искусства, спорта, культурные сооружения  
1 Администрация поселения, ДК культуры, ФАП, отделение связи  
2 Мельница  
Учебные заведения  
3 Школа  
4 Детский сад  
Предприятия торговли и общественного питания  
5 Магазин  
Производственные, складские, строительные сооружения  
6 Склады  
7 МТМ  
Сельскохозяйственные объекты  
8 Ферма  
Объекты специального назначения  
9 Кладбище

- Условные обозначения**
- Существующая граница населенного пункта
  - Проектуемая граница населенного пункта
  - Здания и сооружения
  - Водные объекты
- Жилые зоны**
- ЖЛ Зона индивидуальной жилой застройки и ведения ЛПХ
  - ЖП Проектуемая зона индивидуальной жилой застройки и ведения ЛПХ
- Общественно-деловые зоны**
- ОО Зона делового, общественного и коммерческого назначения
  - ОН Зона объектов науки, образования и просвещения
- Зоны сельскохозяйственного использования**
- ССЗ Зона сельскохозяйственных угодий
  - СЖЗ Зона размещения объектов жилищного строительства
- Производственные зоны**
- П.В Зона производственно-коммунальных объектов с санитарно-защитной зоной не более 50м
  - П.И Зона производственно-коммунальных объектов с санитарно-защитной зоной не более 100м
- Зоны специального назначения**
- КЗ Зона кладбища
- Территории общего пользования**
- ТОО Территория общего пользования
- Санитарно-защитные зоны**
- Зона санитарно-защитной зоны
  - Зона санитарно-защитной зоны
  - Санитарно-защитная зона водозабора - 50м
  - Санитарно-защитная зона ЛЭП 10, 35 кВ
  - Санитарно-защитная зона производственных объектов с санитарно-защитной зоной не более 100м
  - Санитарно-защитная зона кладбища 50м
  - Санитарно-защитная зона сельскохозяйственных объектов

М 1:5000

ООО "Бюжм"	
Правила землепользования и застройки Федоровского сельского поселения с.Федорка Бардымского муниципального района Пермского края	
Генеральный директор	Ураков Р.В.
Гл. инж. проекта	Ураков Р.В.
Исполнитель	Мухометов И.А.
Исполнитель	Бокунев И.И.
	Тукмакиев А.И.
с.Еврейск 2018	

**ПРАВИЛА ЗЕМЛЕПОЛЬЗОВАНИЯ И ЗАСТРОЙКИ**  
 Федорковское сельское поселение Бардымского муниципального района Пермского края  
 Карта градостроительного зонирования территории,  
 зон с особыми условиями использования территории  
 М 1:25000

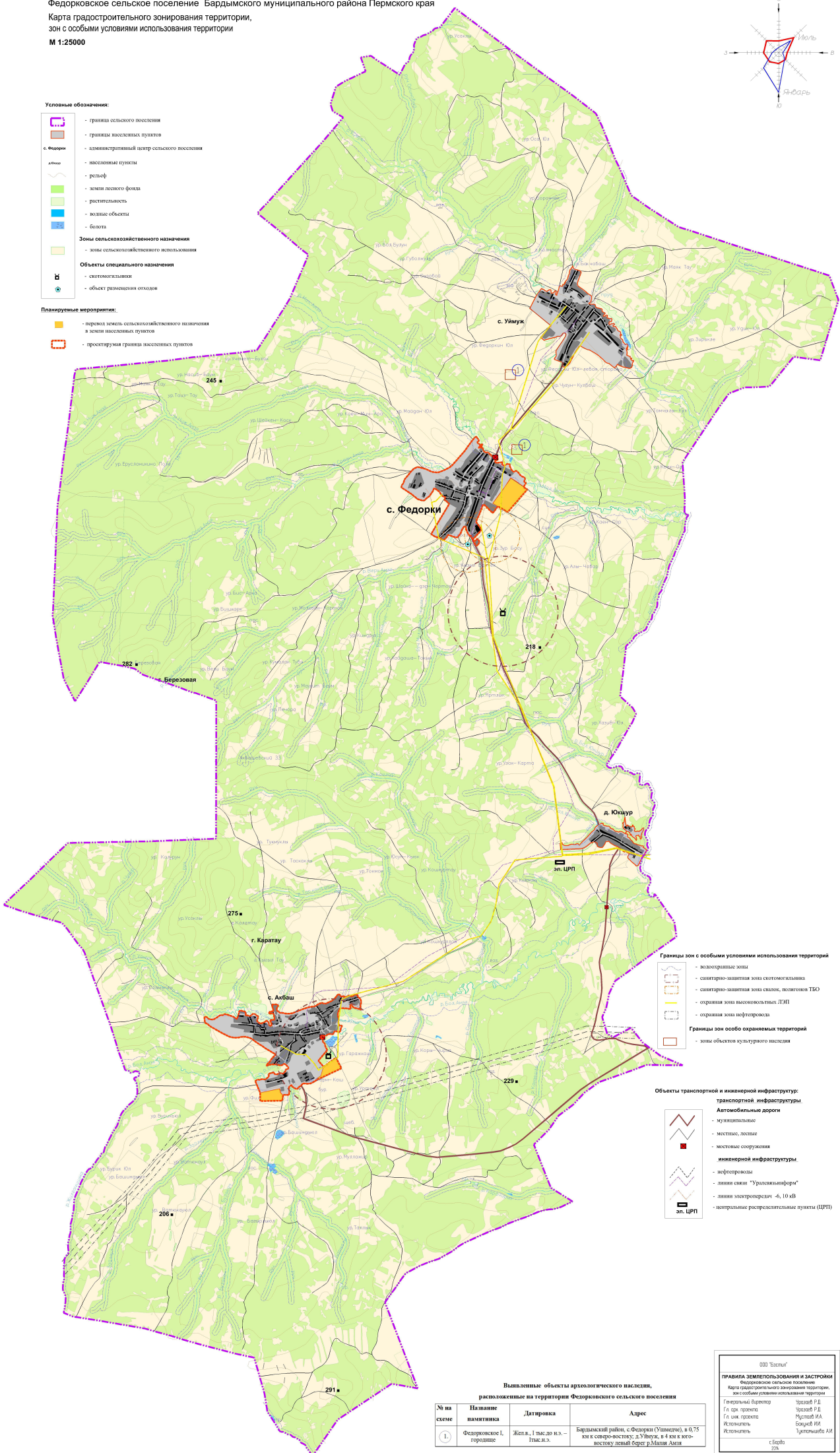


**Условные обозначения:**

- граница сельского поселения
- границы населенных пунктов
- административный центр сельского поселения
- населенные пункты
- рельеф
- земли лесного фонда
- растительность
- водные объекты
- болота
- зоны сельскохозяйственного назначения
- зоны сельскохозяйственного использования
- объекты специального назначения
- скотомогильники
- объекты размещения отходов

**Планируемые мероприятия:**

- перевод земель сельскохозяйственного назначения в земли населенных пунктов
- проектная граница населенных пунктов



- Границы зон с особыми условиями использования территорий**
- водоохранные зоны
  - санитарно-защитная зона скотомогильника
  - санитарно-защитная зона свалки, полигона ТБО
  - охранный зона высоковольтных ЛЭП
  - охранный зона нефтепровода
- Границы зон особо охраняемых территорий**
- зоны объектов культурного наследия

- Объекты транспортной и инженерной инфраструктуры:**
- транспортной инфраструктуры:**
- Автомобильные дороги**
- муниципальные
  - местные, лесные
  - местные сооружения
- инженерной инфраструктуры**
- нефтепроводы
  - линии связи "Уралкабельинформ"
  - линии электропередач - 6, 10 кВ
  - центральные распределительные пункты (ЦРП)

**Выявленные объекты археологического наследия, расположенные на территории Федорковского сельского поселения**

№ по схеме	Наименование памятника	Датировка	Адрес
1	Федорковское I, городище	Желез. I тыс. до н.э. - I тыс. н.э.	Бардымский район, с. Федорки (Уймужское), в 0,75 км к северу-востоку, д. Уймуж, в 4 км к юго-востоку левый берег р. Матая Азия

ООО "Эксплицит"

**ПРАВИЛА ЗЕМЛЕПОЛЬЗОВАНИЯ И ЗАСТРОЙКИ**  
 Федорковское сельское поселение  
 Карта градостроительного зонирования территории,  
 зон с особыми условиями использования территории

Генеральный директор: Зиндеев Р.Д.  
 Главный архитектор: Зиндеев Р.Д.  
 Главный инженер: Мухометов И.А.  
 Исполнитель: Божкоф И.И.  
 Исполнитель: Туктоналиев А.И.

с. Барды 2024

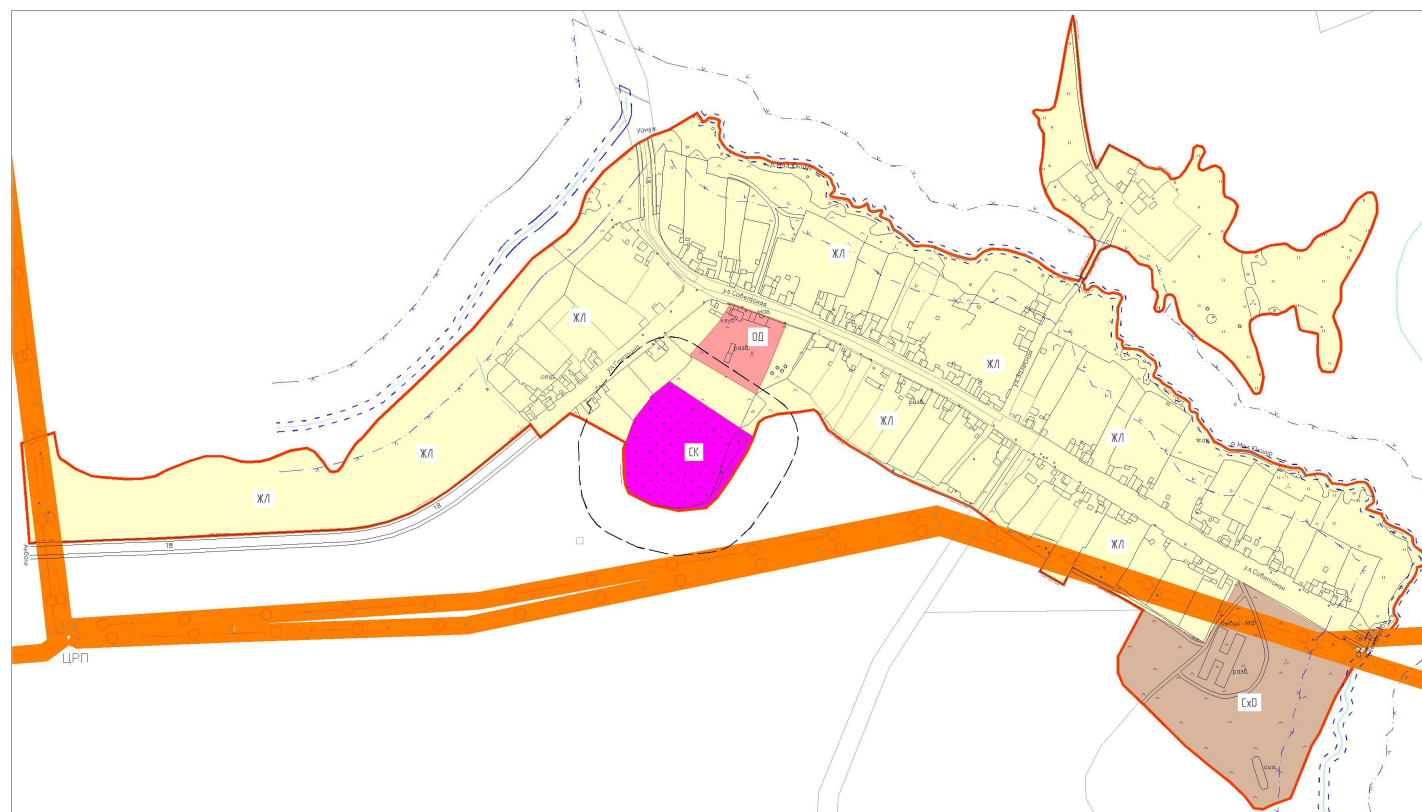
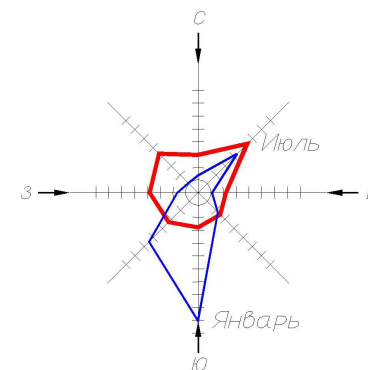


# ПРАВИЛА ЗЕМЛЕПОЛЬЗОВАНИЯ И ЗАСТРОЙКИ

д.Юкшур Федорковского сельского поселения

Бардымского муниципального района Пермского края

Карта градостроительного зонирования территории,  
зон с особыми условиями использования территории



## Условные обозначения

- Существующая граница населенного пункта
- Здания и сооружения
- Водные поверхности

## Жилые зоны

- ЖЛ Зона индивидуальной жилой застройки и ведения ЛПХ

## Общественно-деловые зоны

- ОД Зона делового, общественного и коммерческого назначения

## Зоны сельскохозяйственного использования

- СХД Зона размещения объектов размещения объектов обслуживания сельскохозяйственного производства

## Зоны специального назначения

- СК Зона кладбищ

## Санитарно-защитные зоны

- Береговая полоса
- Водоохранные зоны
- Санитарно-защитная зона ЛЭП 10, 35 кВ
- Санитарно-защитная зона кладбищ 50м

М 1:5000

ООО "Бэстил"	
ПРАВИЛА ЗЕМЛЕПОЛЬЗОВАНИЯ И ЗАСТРОЙКИ Федорковское сельское поселение в Юкшур Карта градостроительного зонирования территории, зон с особыми условиями использования территории	
Генеральный директор	Уразов Р.Д.
Гл. арх. проекта	Уразов Р.Д.
Гл. инж. проекта	Мустаев И.А.
Исполнитель	Бакунов ИИ.
Исполнитель	Туктамышева А.И.
с.Барда 2014	