







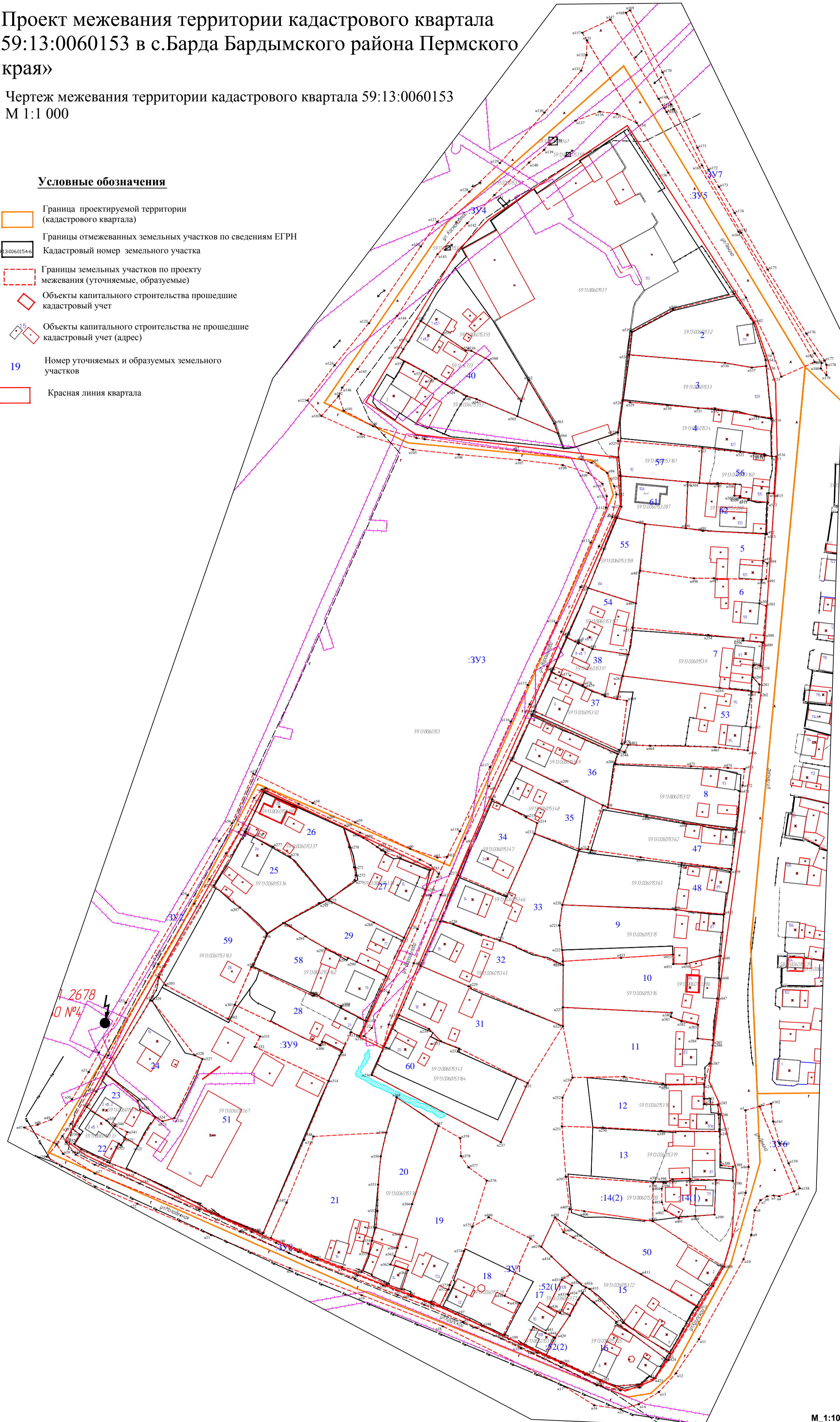


Проект межевания территории кадастрового квартала
59:13:0060153 в с.Барда Бардымского района Пермского
края»

Чертеж межевания территории кадастрового квартала 59:13:0060153
М 1:1 000

Условные обозначения

-  Граница проектируемой территории (кадастрового квартала)
-  Границы отмежеванных земельных участков по сведениям ЕГРН
-  Кадастровый номер земельного участка
-  Границы земельных участков по проекту межевания (уточняемые, образуемые)
-  Объекты капитального строительства прошедшие кадастровый учет
-  Объекты капитального строительства не прошедшие кадастровый учет (адрес)
-  Номер уточняемых и образуемых земельного участков
-  Красная линия квартала



М 1:1000

					05-19-ПМ		
					Проект межевания территории кадастрового квартала 59:13:0060153 в с.Барда Бардымского района Пермского края		
Изм.	Коллж.	Лист	№ в к.	Подп.	Дата	Проект межевания	
						Стадия	Лист
						Р	1
					Выполнил		Листов
					Бакунов И.И.		000 "Бэстл"
					Чертеж межевания территории кадастрового квартала 59:13:0060153		