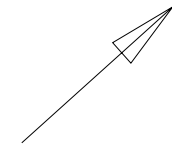

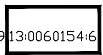
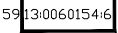






Проект межевания территории кадастрового квартала 59:13:0060228 в с.Барда Бардымского района Пермского края»


План фактического землепользования кадастрового квартала 59:13:0060228
М 1:1 000



Условные обозначения

-  Граница проектируемой территории (кадастрового квартала)
-  Границы отмежеванных земельных участков по сведениям ЕГРН
-  Кадастровый номер земельного участка
-  Границы земельных участков по проекту межевания (уточняемые, образуемые)
-  Объекты капитального строительства прошедшие кадастровый учет
-  Объекты капитального строительства не прошедшие кадастровый учет (адрес).
-  Номер земельного участка на плане

Границы и зоны с особыми условиями использования территорий

-  Охранная зона

М_1:1000

						04-19-ПМ			
						Проект межевания территории кадастрового квартала 59:13:0060228 в с.Барда Бардымского района Пермского края»			
Изм.	Кол.	Лист	№ Фак.	Подп.	Дата	Проект межевания	Стадия	Лист	Листов
							Р	1	
						План фактического землепользования кадастрового квартала 59:13:0060228	ООО "Бэстил"		